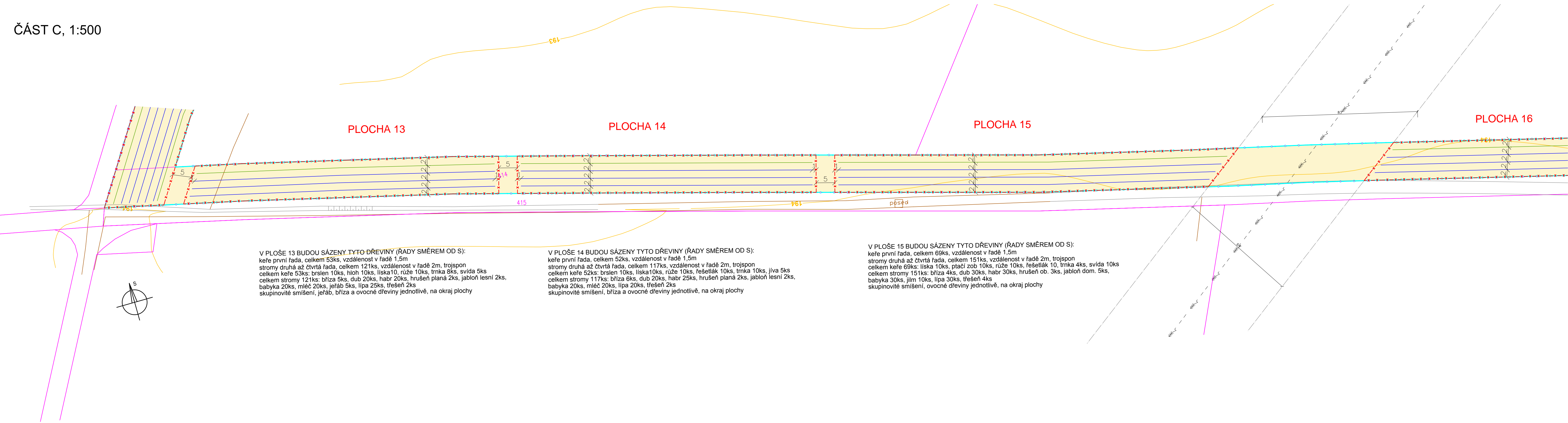


ČÁST C, 1:500

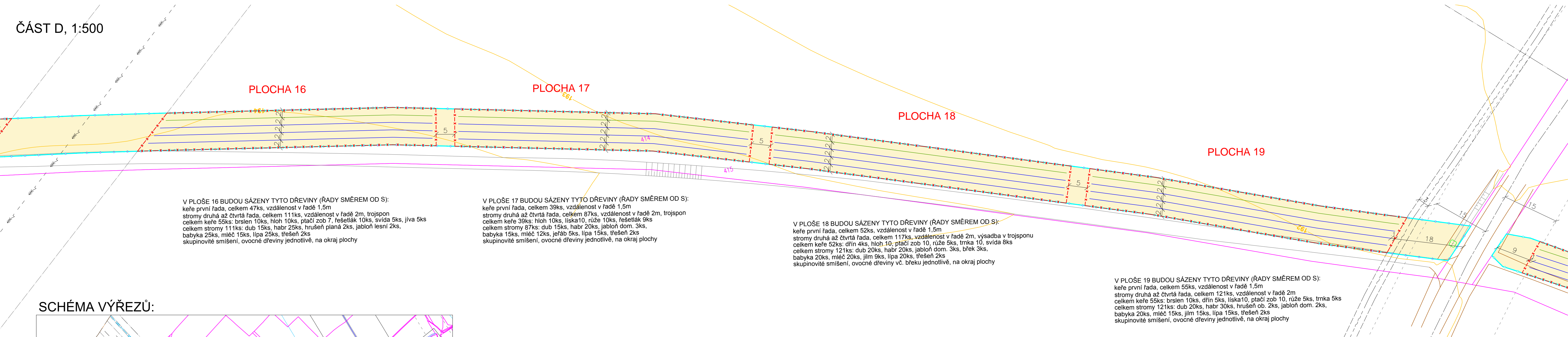


V PLOŠE 13 BUDOU SÁZENY TYTO DŘEVINY (ŘADY SMÉREM OD S):
keře první řada, celkem 53ks, vzdálenost v řadě 1,5m
stromy druhá až čtvrtá řada, celkem 121ks, vzdálenost v řadě 2m, trojspon
celkem keře 53ks: brslen 10ks, hloh 10ks, líska10, růže 10ks, trnka 8ks, svída 5ks
celkem stromy 121ks: bříza 5ks, dub 20ks, habr 20ks, hrušeň planá 2ks, jablň lesní 2ks,
babyka 20ks, mlieč 20ks, jeřáb 5ks, lípa 25ks, třešeň 2ks
skupinovitě smíšené, jeřáb, bříza a ovocné dřeviny jednotlivé, na okraj plochy

V PLOŠE 14 BUDOU SÁZENY TYTO DŘEVINY (ŘADY SMÉREM OD S):
keře první řada, celkem 52ks, vzdálenost v řadě 1,5m
stromy druhá až čtvrtá řada, celkem 117ks, vzdálenost v řadě 2m, trojspon
celkem keře 52ks: brslen 10ks, líska10ks, růže 10ks, řešetlák 10ks, trnka 10ks, jílva 5ks
celkem stromy 117ks: bříza 6ks, dub 20ks, habr 25ks, hrušeň planá 2ks, jablň lesní 2ks,
babyka 20ks, mlieč 20ks, lípa 20ks, třešeň 2ks
skupinovitě smíšené, bříza a ovocné dřeviny jednotlivé, na okraj plochy

V PLOŠE 15 BUDOU SÁZENY TYTO DŘEVINY (ŘADY SMÉREM OD S):
keře první řada, celkem 69ks, vzdálenost v řadě 1,5m
stromy druhá až čtvrtá řada, celkem 151ks, vzdálenost v řadě 2m, trojspon
celkem keře 69ks: líska 10ks, pláčí zob 10ks, růže 10ks, řešetlák 10, trnka 4ks, svída 10ks
celkem stromy 151ks: bříza 4ks, dub 30ks, habr 30ks, hrušeň ob. 3ks, jablň dom. 5ks,
babyka 30ks, jilm 10ks, lípa 30ks, třešeň 4ks
skupinovitě smíšené, ovocné dřeviny jednotlivé, na okraj plochy

ČÁST D, 1:500



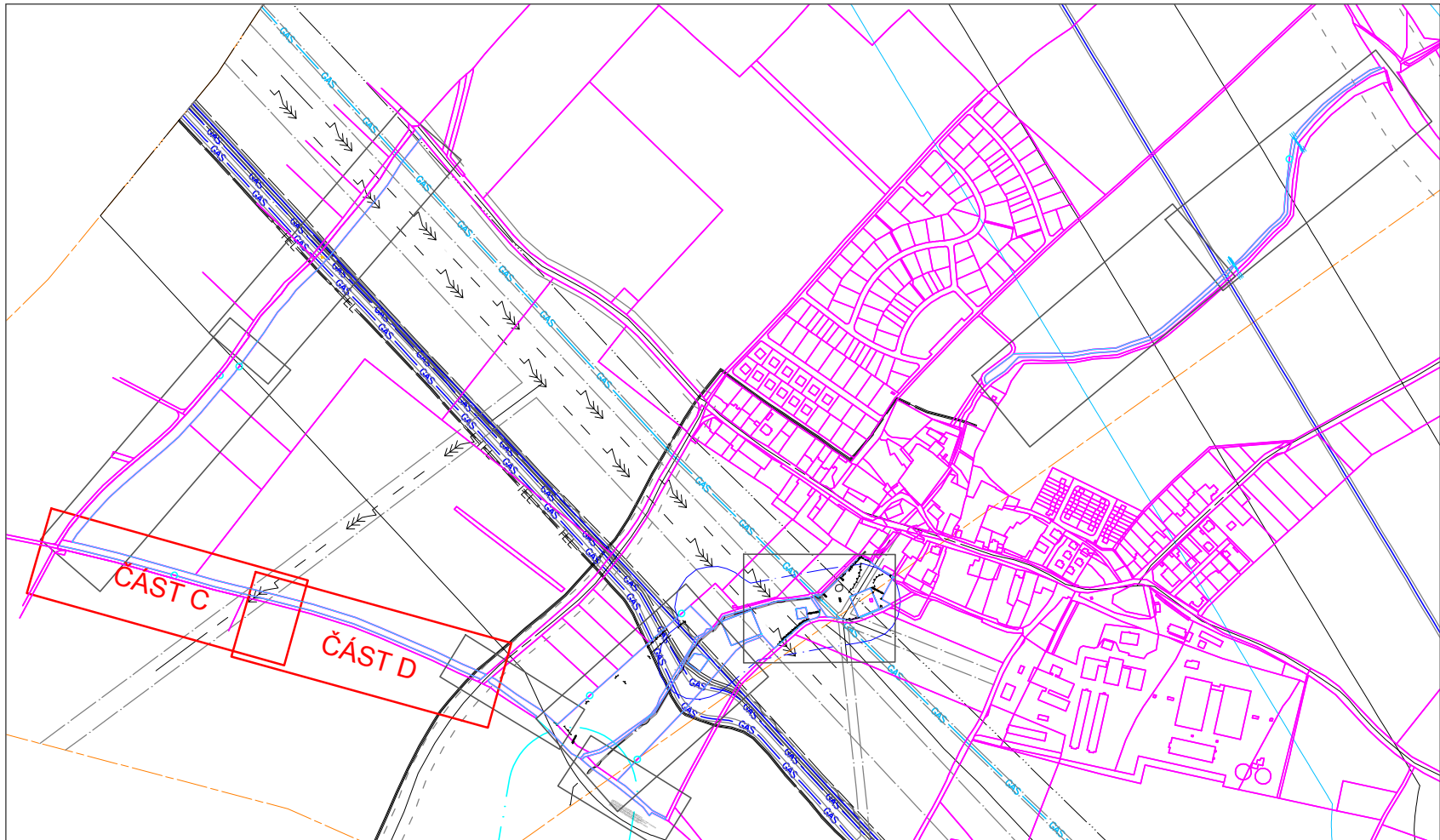
V PLOŠE 16 BUDOU SÁZENY TYTO DŘEVINY (ŘADY SMÉREM OD S):
keře první řada, celkem 47ks, vzdálenost v řadě 1,5m
stromy druhá až čtvrtá řada, celkem 111ks, vzdálenost v řadě 2m, trojspon
celkem keře 55ks: brslen 10ks, hloh 10ks, pláčí zob 7, řešetlák 10ks, svída 5ks, jílva 5ks
celkem stromy 111ks: dub 15ks, habr 25ks, hrušeň planá 2ks, jablň lesní 2ks,
babyka 25ks, mlieč 15ks, lípa 25ks, třešeň 2ks
skupinovitě smíšené, ovocné dřeviny jednotlivé, na okraj plochy

V PLOŠE 17 BUDOU SÁZENY TYTO DŘEVINY (ŘADY SMÉREM OD S):
keře první řada, celkem 39ks, vzdálenost v řadě 1,5m
stromy druhá až čtvrtá řada, celkem 87ks, vzdálenost v řadě 2m, trojspon
celkem keře 39ks: hloh 10ks, líska10, růže 10ks, řešetlák 9ks
celkem stromy 87ks: dub 15ks, habr 20ks, jablň dom. 3ks,
babyka 15ks, mlieč 12ks, jeřáb 5ks, lípa 15ks, třešeň 2ks
skupinovitě smíšené, ovocné dřeviny jednotlivé, na okraj plochy

V PLOŠE 18 BUDOU SÁZENY TYTO DŘEVINY (ŘADY SMÉREM OD S):
keře první řada, celkem 52ks, vzdálenost v řadě 1,5m
stromy druhá až čtvrtá řada, celkem 117ks, vzdálenost v řadě 2m, trojspon
celkem keře 52ks: dřín 4ks, hloh 10, pláčí zob 10, růže 5ks, trnka 10, svída 8ks
celkem stromy 121ks: dub 20ks, habr 20ks, jablň dom. 3ks, břeck 3ks,
babyka 20ks, mlieč 20ks, jilm 9ks, lípa 20ks, třešeň 2ks
skupinovitě smíšené, ovocné dřeviny vč. břečku jednotlivé, na okraj plochy

V PLOŠE 19 BUDOU SÁZENY TYTO DŘEVINY (ŘADY SMÉREM OD S):
keře první řada, celkem 55ks, vzdálenost v řadě 1,5m
stromy druhá až čtvrtá řada, celkem 121ks, vzdálenost v řadě 2m
celkem keře 55ks: brslen 10ks, dřín 5ks, líska10, pláčí zob 10, růže 5ks, trnka 5ks
celkem stromy 121ks: dub 20ks, habr 30ks, hrušeň ob. 2ks, jablň dom. 2ks,
babyka 20ks, mlieč 15ks, jilm 15ks, lípa 15ks, třešeň 2ks
skupinovitě smíšené, ovocné dřeviny jednotlivé, na okraj plochy

SCHEMA VÝŘEZŮ:



LEGENDA

- 430 pozemky KN
- řešené plochy
- osa komunikace III. třídy
- ochranné pásmo komunikace III. třídy
- ochranné pásmo komunikačních kabelů
- komunikační kabel CETIN
- komunikační kabel Dial telecom
- komunikační kabel Net4Gas
- ochranné pásmo komunikačního vedení MO
- ochranné pásmo letiště Vodochody - MO
- výškové omezení staveb - MO
- nadzemní vedení NN
- nadzemní vedení VN
- nadzemní vedení VVN/přp. souběh se sítí el. komunikací
- ochranné pásmo technické infrastruktury
- bezpečnostní pásmo plynovodu
- katodická ochrana plynovodu
- bezpečnostní pásmo katodické ochrany plynovodu
- plynovod VTL
- plynovod VVTL
- produktovod a jeho ochranné pásmo
- PHO I. st.
- PHO II. st.
- hranice kultur stávající
- stávající dřevina významná, zaměřená
- plocha zatravnění - směs pro sadové mezipásy
- oplocenka (drátěné pletivo, dřevěné kůly)
- výsadbová řada - keře
- výsadbová řada - stromy
- zaměření terénu
- vrstevnice hlavní á 1m

Výškový systém Bpv
Souřadnicový systém: JTSK
kótováno v metrech

ZODP.PROJEKTANT	VED.PROJEKTANT	VYPRACOVAL	ZAKÁZ.ČÍSLO	 ATELIER FONTES, s.r.o. Křídlovská 19 602 00 Brno www.fontes.cz
KATASTR: POLERADY	KRAJ: STŘEDOČESKÝ	18024		
POŘIZOVATEL: ČR-SPÚ, KPÚ PRO STŘEDOČ. KRAJ, POBOČKA Nymburk				STUPEŇ: DPS
AKCE: OZELENĚNÍ BOKORIDORŮ LBK5, LBK 6 A BIOCENTRA BC1 V K.Ú. POLERADY				DATUM: 5/2019
ČÁST: D. DOKUMENTACE OBJEKTŮ				ČÍSLO PARÉ
PŘÍLOHA: D.2.9. SO-05 VEG. ÚPRAVY LBK5 - ČÁSTI C,D				MĚŘÍTKO: 1:500